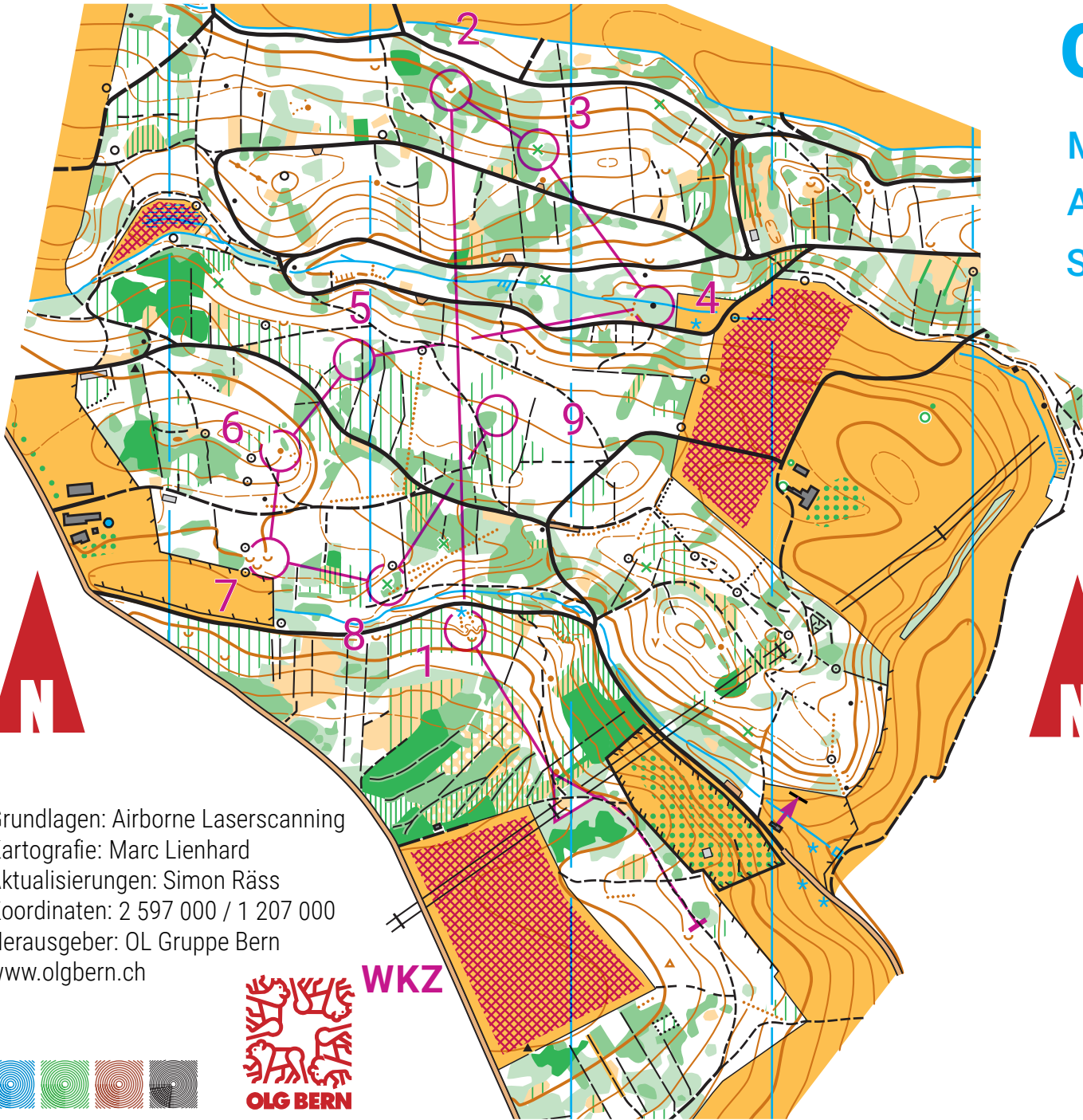


OBERCHOLHOLZ

Masstab 1:7500


Aequidistanz 5m

Stand Dezember 2021



BbN Contest 3 21/22				
LANG	AIM-1	7.0 km	260 m	
		240 m → Δ		
Δ		/ / \		
1	31	← ∩		
2	43	∪		
3	46	⊗		⊙
4	52	▲		
5	32	↑ ⊗		⊙
6	35	•		⊙
7	37	→ ∪		
8	38	⊗		⊙
9	39	⊗		⊙
		○ --- 0 m --- → Δ		

Grundlagen: Airborne Laserscanning
 Kartografie: Marc Lienhard
 Aktualisierungen: Simon Räss
 Koordinaten: 2 597 000 / 1 207 000
 Herausgeber: OL Gruppe Bern
 www.olgbern.ch

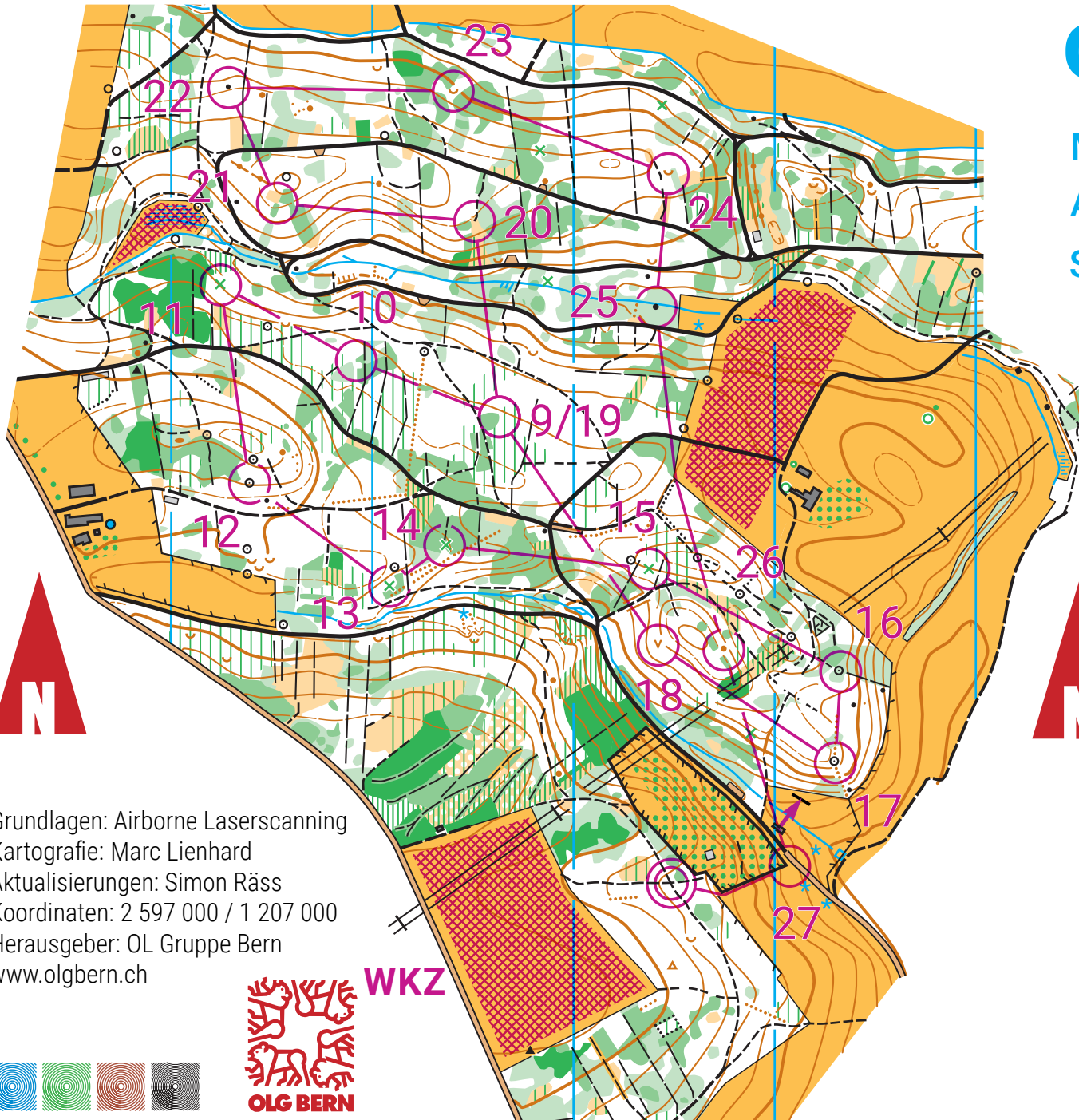


OBERCHOLHOLZ


Masstab 1:7500

Aequidistanz 5m

Stand Dezember 2021



Grundlagen: Airborne Laserscanning
 Kartografie: Marc Lienhard
 Aktualisierungen: Simon Räss
 Koordinaten: 2 597 000 / 1 207 000
 Herausgeber: OL Gruppe Bern
 www.olgbern.ch



BbN Contest 3 21/22				
LANG	AIM-2	7.0 km	260 m	
9	39	⊗		⊙
10	32 ↑	⊗		⊙
11	34	⊗	3m	⊙
12	36	⊙		
13	38	⊗		⊙
14	47	⊗		⊙
15	48	⊗		⊙
16	49	⊙		
17	50	⊙		
18	51	∇		
19	39	⊗		⊙
20	40	↘		⊥
21	41	⊙		⊥
22	42	▲		
23	43	∪		
24	44	∪		
25	52	▲		
26	53	•		⊙
27	55	↗		⊥
		⊗	160 m	⊙